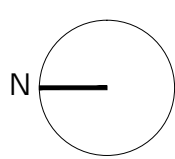




— AMBITO SECONDO STRALCIO DI INTERVENTO - I LOTTO

— TRACCIATI DI PROGETTO DELL'OPERA PUBBLICA IN VARIANTE





— LIMITE OPERA PUBBLICA E3-F5






**zone E a prevalente destinazione agricola e/o naturalistica**

-  **E1** agricole di pianura
-  **E2** agricole di collina
-  **E3** di interesse ambientale rilevante

**zone F attrezzature pubbliche di interesse generale**

-  **F1** istruzione superiore all'obbligo e attrezzature culturali
-  **F2** attrezzature sanitarie e ospedaliere
-  **F3** parchi pubblici
-  **F4** centri sportivi, ricreativi, ricettivi privati di uso pubblico

**definizioni specifiche**

-  area ferroviaria
-  stazione FS
-  verde pubblico di arredo stradale

**COMUNE DI CAPACCIO PAESTUM**



**RIQUALIFICAZIONE AMBIENTALE E MESSA IN SICUREZZA  
DELLA FASCIA LITORANEA**

**SECONDO STRALCIO FUNZIONALE - I LOTTO**

Progetto definitivo approvato con  
[ ] Delibera di CC [ ] Delibera di GC [ ] Determinazione Dirigenziale  
n. \_\_\_\_ del \_\_\_\_/\_\_\_\_/\_\_\_\_

RUP: PROGETTISTA - SUPPORTO AL RUP  
Ing. Giovanni Vito Bello Arch. Luca Cerullo



SINDACO  
Avv. Francesco Alfieri

VER. 1.0	VERSIONE INIZIALE	DATA __/__/__
VER. N. X	NOTE DI VERSIONE	DATA VERSIONE

FASE PROGETTUALE  
  
PROGETTO  
ESECUTIVO



ELABORATI  
INQUADRAMENTO TRACCIATI DI PROGETTO  
SU PRG

DATA: SETTEMBRE 2021  
SCALA: 1:5000  
CODICE FILE: dwg/SSE I/GR14

**GR14**